
Hrušovany n. J.
PS 01
km 6,773
živ.
živ.
živ.
0.2
0.4
0.4
3x HDPE
1x TK 15XN
SH
80
BPB2
Z
1
40
3
2
St1
2K
1K
k.s.
3
km 6,772
km 6,773
SH, BPB2
evid. km 6,804
6,7
6,8

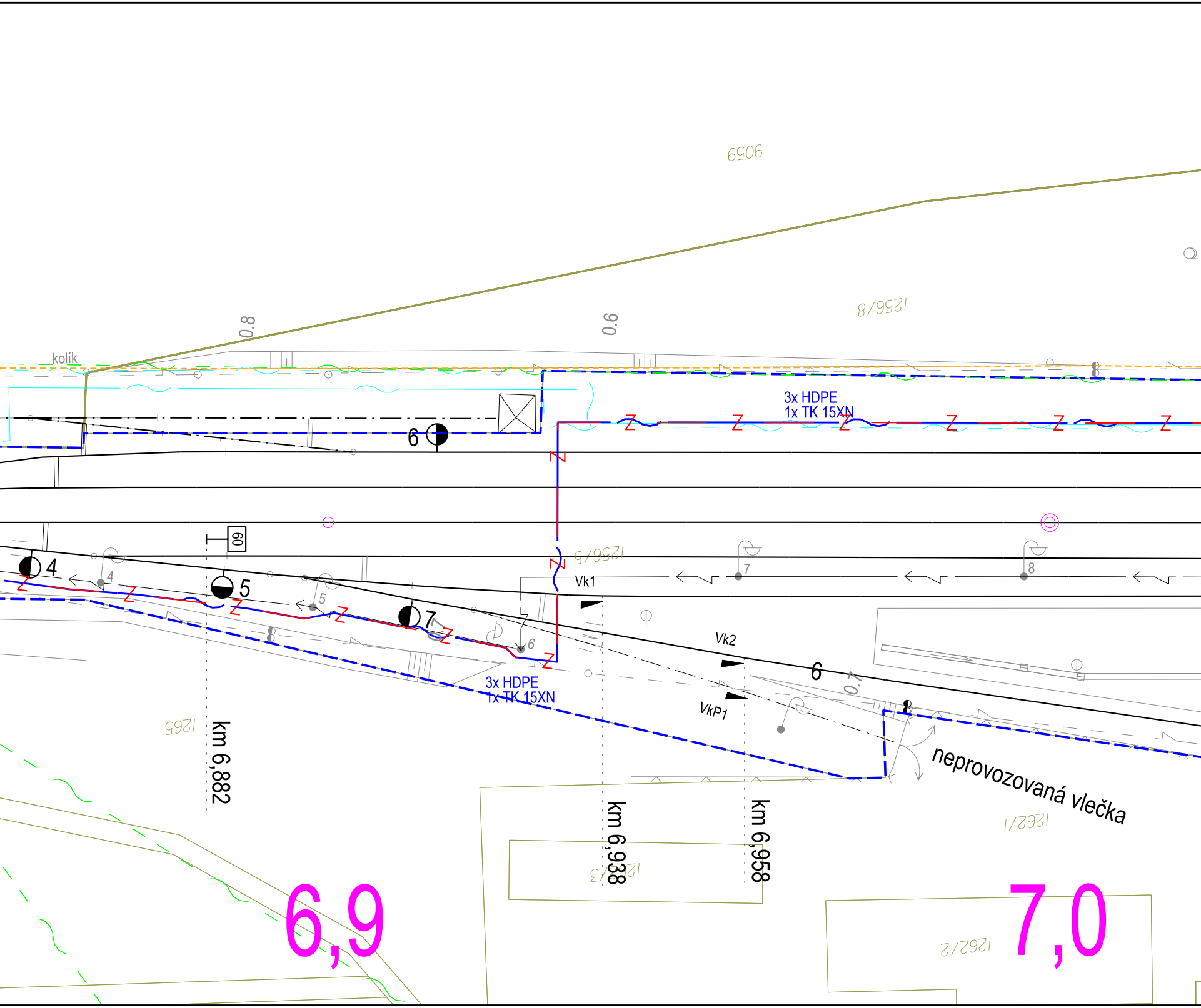
6506
1256/8
kolík
0.8
0.6
3x HDPE
1x TK 15XN
6
60
1256/5
4
5
7
Vk1
Vk2
VkP1
6
0.7
3x HDPE
1x TK 15XN
neprovozovaná vlečka
1265
km 6,882
km 6,938
km 6,958
1262/1
1262/2
6,9
7,0

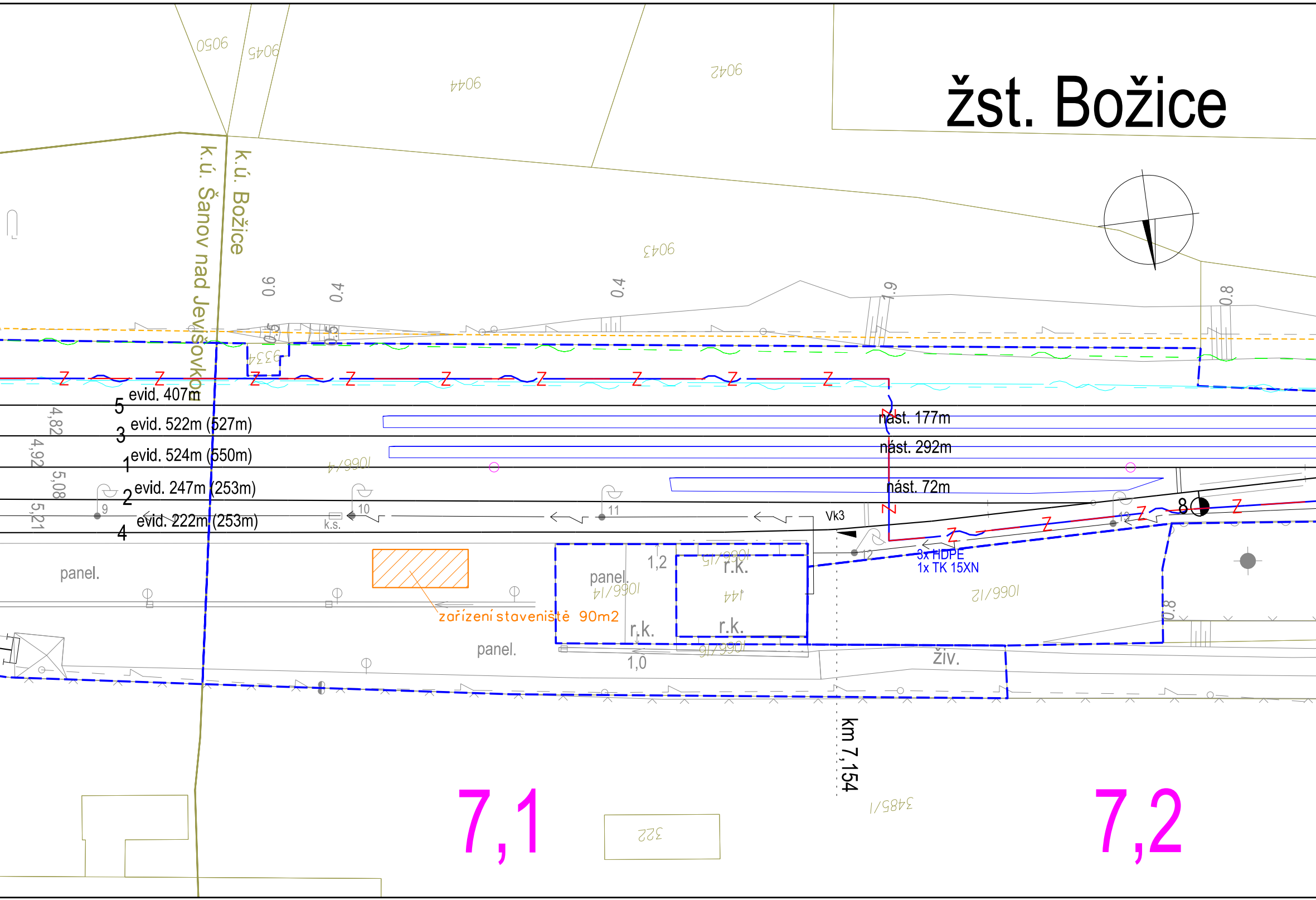
žst. Božice
k.ú. Šanov nad Jevišovkou
k.ú. Božice
9050
9045
9044
9042
9043
9334
0.6
0.4
0.4
1.9
0.8
5 evid. 407m
3 evid. 522m (527m)
1 evid. 524m (550m)
2 evid. 247m (253m)
4 evid. 222m (253m)
4,82
4,92
5,08
5,21
nást. 177m
nást. 292m
nást. 72m
Vk3
8
9
10
11
12
k.s.
1066/4
1066/14
1066/15
1066/16
1066/12
144
panel.
panel.
panel.
r.k.
r.k.
r.k.
1,2
1,0
živ.
0.8
3x HDPE
1x TK 15XN
zařízení staveniště 90m2
km 7,154
3485/1
322
7,1
7,2
Z

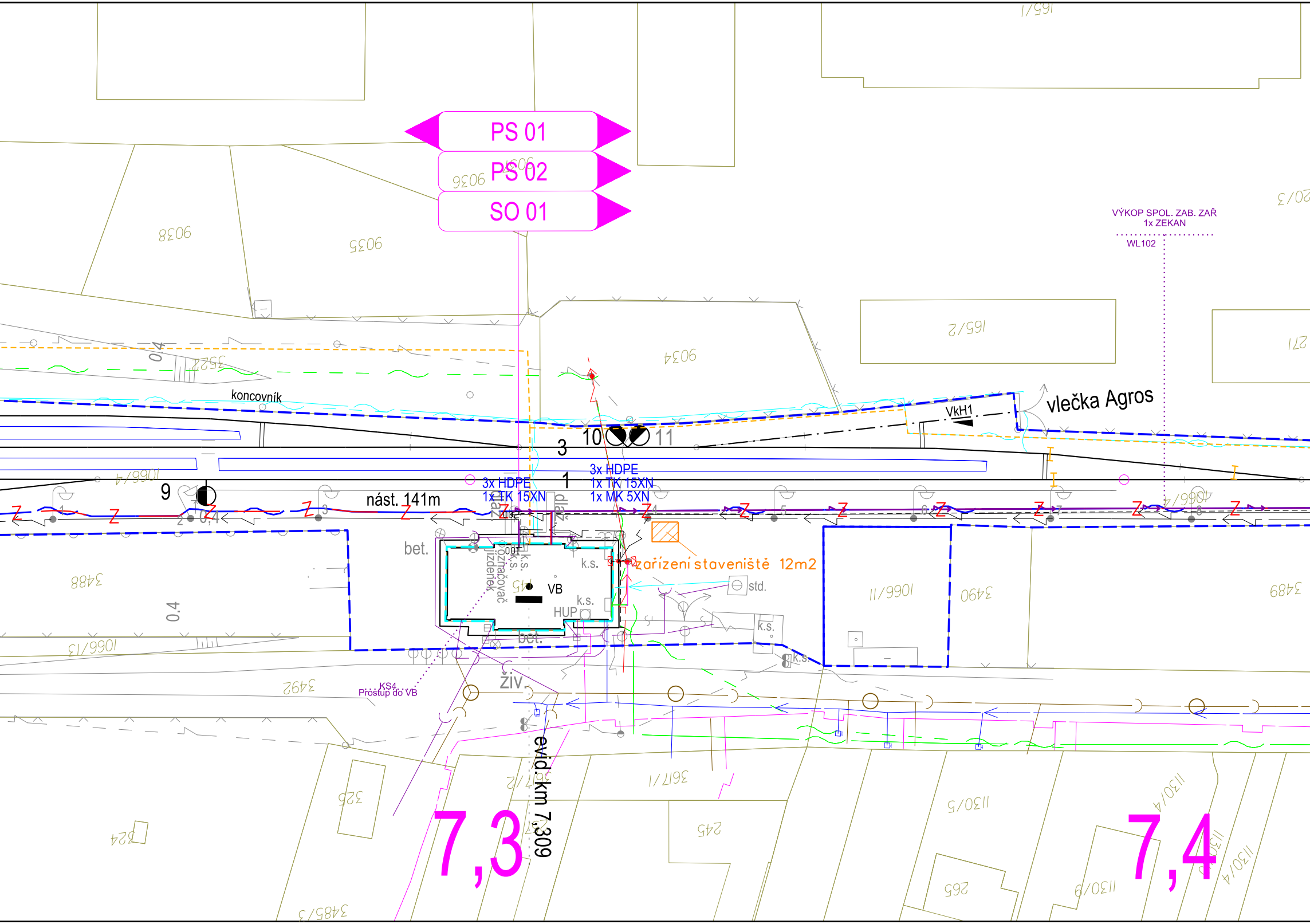
PS 01
PS 02
SO 01
VÝKOP SPOL. ZAB. ZAŘ
1x ZEKAN
WL102
vlečka Agros
VkH1
koncovník
10
11
3
1
9
3x HDPE
1x TK 15XN
3x HDPE
1x TK 15XN
1x MK 5XN
nást. 141m
dlaž.
bet.
k.s.
VB
HUP
std.
označovač jízdenek
zařízení staveniště 12m2
KS4
Prostup do VB
živ.
evid.km 7,309
7,3
7,4
0,4
9038
9035
9036
9034
1652/2
1651/1
271
3488
1066/13
1066/4
1066/11
3490
3489
3492
325
324
3485/3
3617/1
245
1130/5
1130/6
1130/4
265

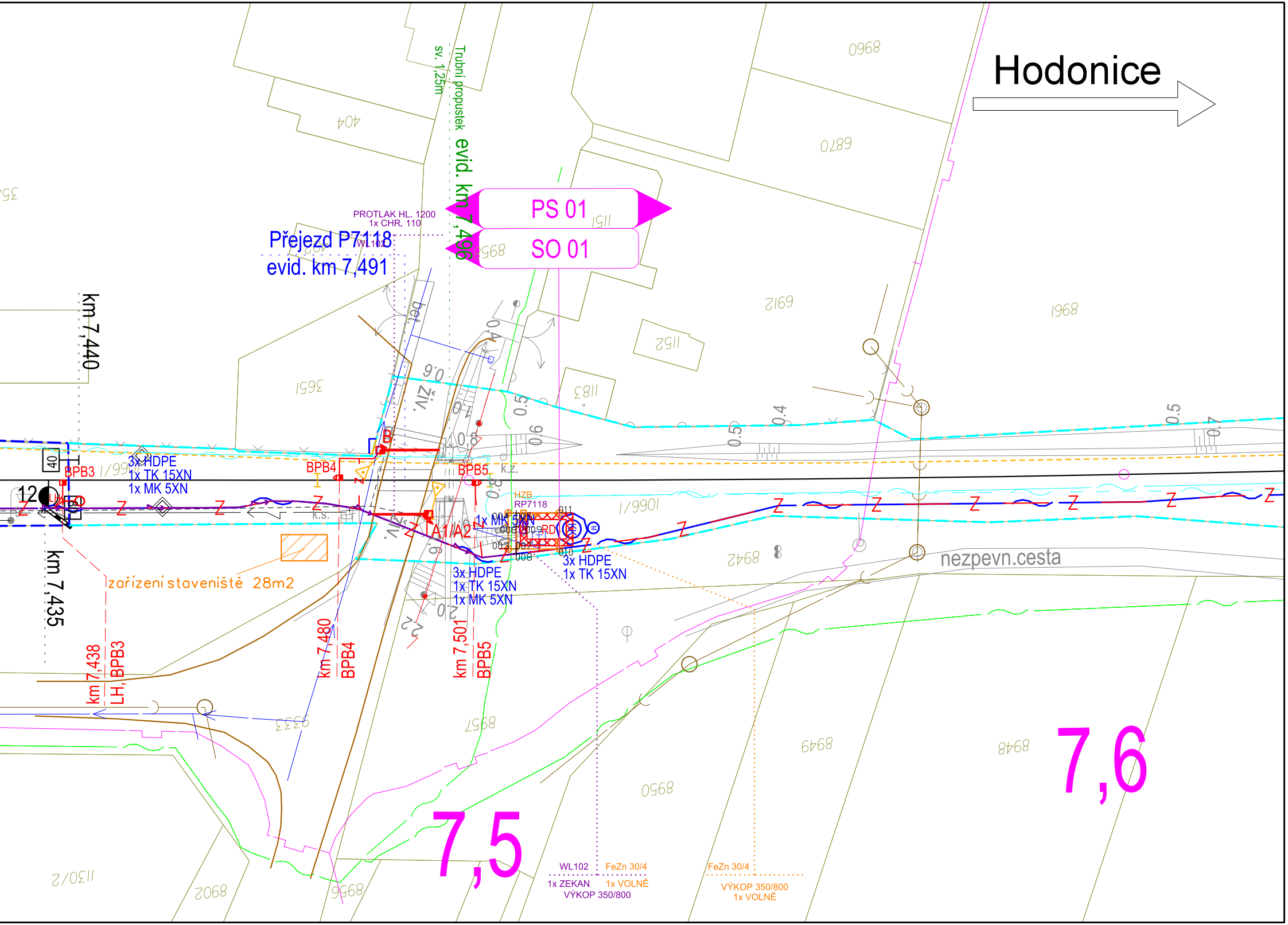
Hodonice
PS 01
SO 01
Přejezd P7118
evid. km 7,491
PROTLAK HL. 1200
1x CHR. 110
WL102
Trubní propustek
sv. 1,25m
evid. km 7,496
km 7,440
km 7,435
BPB3
BPB4
BPB5
3x HDPE
1x TK 15XN
1x MK 5XN
B
A1/A2
HZB
RP7118
RD
1x MK 5XN
k.s.
k.z.
bet.
živ.
zařízení staveniště 28m2
km 7,438
LH, BPB3
km 7,480
BPB4
km 7,501
BPB5
nezpevn.cesta
0968
6870
2169
1968
404
1151
1152
8958
1183
3651
1066/1
8942
8957
9333
8949
8948
8950
1130/2
8902
8956
7,5
7,6
WL102
FeZn 30/4
1x ZEKAN
1x VOLNĚ
VÝKOP 350/800
FeZn 30/4
VÝKOP 350/800
1x VOLNĚ

Legenda:

katastrální mapa	
hranice drážního pozemku (SŽ s.o.)	
hranice drážního pozemku (ČD a.s.)	
zaměření	
nové prvky a kabelizace	— Z —— Z —
osa koleje, stávající prvky	
hektometry, popisy	
krajnice komunikace	

Stávající sítě:

CETIN	
CETIN - nadzemní sítě	
NEJ - zemní optické vedení	
Obec Tasovice - dešťová kanalizace	
Obec Hodonice - veřejné osvětlení	bez zákresu - nutno vytýčit
ČEPS - nadzemní VVN	
GasNet	
EGD - NN nadzemní	
EGD - NN podzemní	
EGD - sdělovací	
EGD - VN nadzemní	
EGD - VVN nadzemní	
VAS - kanalizace	
VAS - vodovod	
ČD Telematika	
ČD Telematika - digi	
SŽ - SEE	
SŽ - SSZT	—— Z —— —— Z ——
SŽ - SZZ - MK	
SŽ - závislostní kabel + VP	
SŽ - drátovody (rušené)	
SŽ - SPS - vodovod	
SŽ - SPS - kanalizace	
SŽ - SPS - zemnící pásek	
SŽ - SPS - elektro	

EVROPSKÁ UNIE
Evropské strukturální a investiční fondy
Operační program Doprava

Ministerstvo dopravy
Státní fond dopravní infrastruktury

Orientační schéma:


ŽST Břeclav
ŽST Božice
přejezd P7118
evid. km 7,491
ŽST Hodonice
ŽST Znojmo

Razítko oprávněné osoby:

Podpis: Datum:

Revize:	Datum:	Popis:	Kontroloval:
000	8/2023	Definitivní odevzdání dokumentace	Ing. Václav Švásta

Stavebník/Investor:	**Správa železnic, státní organizace**
Adresa:	Dlážděná 1003/7, 110 00 Praha 1
Zástupce Investora:	Oblastní ředitelství Brno
Adresa:	Kounicova 688/26, 611 43 Brno

SPRÁVA ŽELEZNIC

Zhotovitel PD:	**Signal Projekt s.r.o.**
Adresa:	Vídeňská 55, 639 00 Brno
Kontakt:	T: +420 543 233 962 E: projekce@signalprojekt.cz
Zhotovitel dílčí části PD:	**Signal Projekt s.r.o.**
Adresa:	Vídeňská 55, 639 00 Brno
Kontakt:	T: +420 543 233 962 E: projekce@signalprojekt.cz

signal PROJEKT

Hlavní projektant (HIP):	Specialista:	Odpovědný projektant:	Zpracovatel:
Ing. Přemysl Boguaj	Ing. Václav Švásta	Ing. Přemysl Boguaj	Ing. Přemysl Boguaj

Název stavby/akce:	**Oprava zabezpečovacího zařízení v ŽST Božice a Hodonice**	Označení (S-kód): - Zakázka č.: 23-025-40-311
Název části:	Situační výkresy	Označení části: C
Název objektu:	**Koordinační situační výkresy**	Označení objektu/komplexu: C.3
Název přílohy: Název dílčí části přílohy:	Koordinační situační výkres km 6,700 - km 7,600	Číslo přílohy: **002**
		Paré:

Kraj:	Katastrální území:	TUDU:
Jihomoravský	Božice [608882]	2082 04

Stupeň dokumentace:	Datum zpracování:	Formáty:	Měřítko:
DSP+PDPS	8/2023	12 x A4	1:500

S-kód:	Stupeň dokumentace:	Část:	Objekt:	Podobjekt:	Příloha:	Revize:
X X X X X X X X X X	– P D P S	– C 3 X X X	– X X X X X X X X	– X X	– X X 0 0 2	– 0 0 0

[Prostor pro další informace]